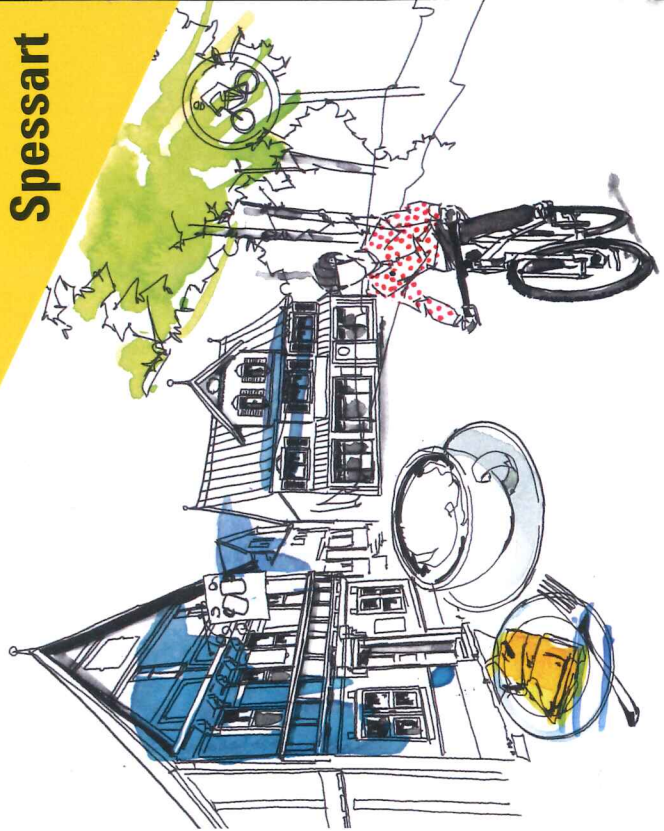


Spessart


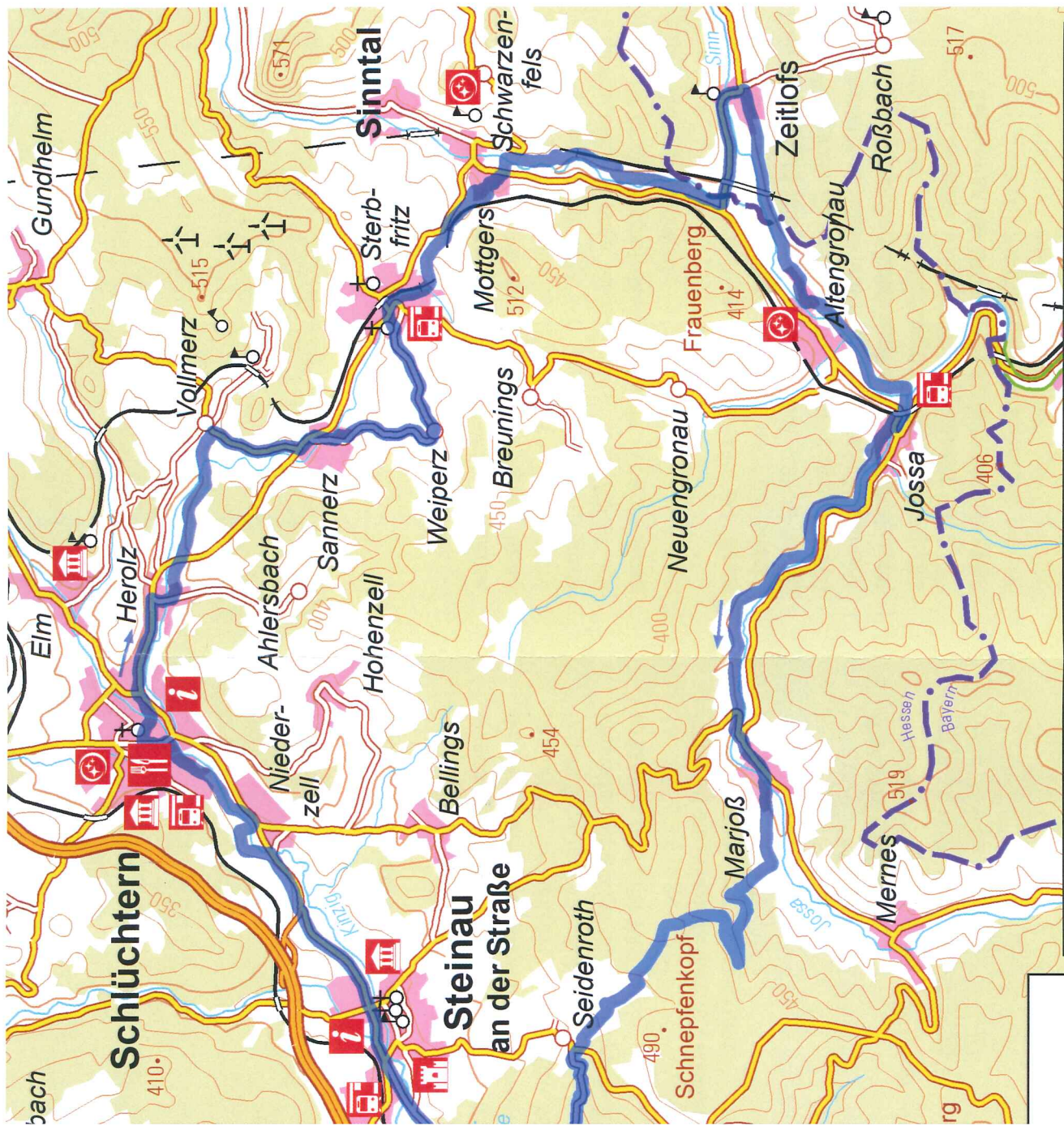


Dorf- und Radgasthaus-Radrouten
Hessische Landschaften genießen

Rundtour Sinn- und Kinzigtal: Von Schlüchtern durch den Naturpark Hessischer Spessart

Main, Kinzig und Sinn – drei Flüsse, die den blauen Rahmen für den grünen Spessart bilden. Die offenen Landschaften mit ihren Flussstämmen machen den Spessart zu einem vielfältigen und aussichtsreichen Raderlebnis.

Start: Gasthof Hausmann, 36381 Schlüchtern
Länge der Strecke: 61 km
Höhenmeter: Auf 916 m, Ab 966 m
Schwierigkeitsgrad: mittel



urg/Schloss
useum/Ausstellung
ahnhof
ett+Bike
ouristeninformation
räum. Dorf- und Gasthaus



tern durch den Naturpark Hessischer

befindet sich ein Stück tadt, was bereits für einen aussichtsreichen n man mit dem Zug ansteigt.

tet am **Gasthof Hausmann** im Zentrum der sich nach der Rückkehr kulinarisch belohnen nrenstadt geht es auf einem die Landstraße Radweg mit dem Fluss Kinzig in östliche en Ortsteil **Herolz**. Im Ort wird die Kinzig dem Fluss nun auf der anderen Seite weiter ler Ortschaft **Vollmerz** zweigt man auf die echts ab, gelangt nach **Sannerz** und gleich **eeperz**, wo sich der Besuch bei „Döpplersch“ pler) lohnt.

rfahrt durch die nahe beieinanderliegenden **erbrfritz** und **Mottgers** ragt aus der offenen eldlandschaft die Burgruine Schwarzenfels eraus. Die Route führt in südliche Richtung :k durch ein eng bewaldetes Tal und über die ische Landesgrenze hinweg nach **Zeitlofs** ntspanntes Radeln auf einer stillgelegten lang der Sinn schließt sich bis in die Ortschaft an, die schon wieder im hessischen Teil des jt.

Die Wegweiser leiten noch ein Stück entlang des herrlichen Wiesengrundes, bis man den Fluss in der Ortschaft **Jossa** auf der gegenüberliegenden Talseite quert. Damit nimmt die Radtour durch das von bewaldeten Bergflanken gekennzeichnete enge Jossatal seinen Lauf. Weitert sich das Tal, ist die Ortschaft **Marjoß** erreicht, in der die Jossa nach rechts gequert wird.

Erstmals verändert sich nun der Charakter der Route spürbar. Mit dem Verlassen des Ortes führt die Strecke in einen Wald mit dem höchsten Punkt (462 m ü.d.M) der Rundroute. Damit sind von **Marjoß** knapp über 200 Höhenmeter zu radeln. Der Bergetappe schließt sich eine Lichtung mit dem Dorf **Seidenroth** an, woraufhin die Fahrt kräftig bergab zur **Kinzigtalsperre** führt. Entlang des südlichen Seeufers führt der Radweg parallel der L 987 nach **Steinau an der Straße**, wo die Brüder Grimm einen Teil ihrer Jugend verbrachten. Die Bezeichnung „an der Straße“ bezieht sich auf die Lage der Stadt an der Via Regia, eine der bedeutendsten mittelalterlichen Handelsstraßen. Der Abstecher in die historische Altstadt mit Schloss, Märchenbrunnen und schönen Fachwerkhäusern ist kurzweilig und sollte nicht versäumt werden. Ab Steinau an der Straße gibt nun die Kinzig die Richtung vor. Vorbei an der Ortschaft Niederzell gelangt man zum nicht mehr weit entfernten Ausgangspunkt der erlebnisreichen Radtour.

Gasthof Hausmann, Schlichthern

„Hier fühle ich mich saugt!“ – so die klare wie unmissverständliche Begrüßung auf der Internetseite des **Gasthofes Hausmann**. Hier wird nicht lange um den heißen Brei geredet, dafür stehen Bodenständigkeit und Authentizität im Fokus. Was dabei herauskommt: die hessische Antwort auf Chili con carne im „ältesten Gasthof im Familienbesitz der Welt“.

Probieren Sie unbedingt auch das **Frankfurter Schnitzel** mit Grüner Soße und Pommes Frites!

Hier geht's lang...

Die Installation der entsprechenden Apps auf dem Endgerät wird vorausgesetzt.



... zum Dorfsgasthaus



... zur ADAC Trips App



... zum Hessischen Radroutenplaner

ADAC Hessen-Thüringen e.V., Lyoner Straße 22, 60528 Frankfurt; alle Angaben Stand März 2023.
Text: Thorsten Hoyer.
Bildnachweise: Titelbild: ADAC Hessen-Thüringen e.V. / Tim Möller-Kaya; Bild Links und Mitte: Spessart Tourismus und Marketing GmbH; Bild Rechts: Hessische Staatskanzlei / Thorsten Hoyer; Datengrundlage, Kartengestaltung und Druck: HVBG 2023; Piktogramme und Höhenprofil: Radroutenplaner Hessen / lvm GmbH 2023;